

ENTWORFEN UND AUFGESTELLT NACH §§ 8,9 BUNDESBAUGESETZ V. 23.6.1960. DER ENTWURF DES PLANES MIT TEXTTEIL UND BEGRÜNDUNG HAT IN DER ZEIT VOM 16.1.1968 BIS 16.2.1968 NACH BEKANNTMACHUNG AM 30.12.1967 ZU JEDEMANN'S EINSICHT AUSGELEGEN.

GEMEINDE FOCKBEK
DER BÜRGERMEISTER

PLANVERFASSER:
RIEDER
Klinterweg 3, Tel. 427

FOCKBEK, DEN 9.5.1968

GENEHMIGT:

DIE GENEHMIGUNG DIESER BEBAUUNGSPLAN-SATZUNG, BESTEHEND AUS PLANZEICHNUNG UND TEXT, WURDE NACH § 11 B BAUG MIT ERLASS DES INNENMINISTERS VOM 16.9.1968 - AZ.: IV 81 b - 813/04 - 11.40 (10) ERTEILT. DIE ERFÜLLUNG DER AUFLAGEN WURDE MIT ERLASS DES INNENMINISTERS VOM 17. MÄRZ 1969 - AZ.: IV 81 b - 813/04 - 11.40 (10) BESTÄTIGT.

GEMEINDE FOCKBEK
DER BÜRGERMEISTER

FOCKBEK, DEN 3.7.1969

DIE DARSTELLUNG DES GEGENWÄRTIGEN ZUSTANDES WIRD ALS RICHTIG BESCHENKT.

KATASTERAMT RENDSBURG

Schindhelm
Oberregierungsvermessungsrat

RENSBURG, DEN 16. MAI 1968

DIESER PLAN MIT TEXTTEIL SOWIE BEIGEFÜHRTE BEGRÜNDUNG IST AM 17.4.1969 MIT BEKANNTMACHUNG DER GENEHMIGUNG ÖFFENTLICH AUSGELEGT UND AN DIESEM TAGE IN KRAFT GETRETEN.

GEMEINDE FOCKBEK
DER BÜRGERMEISTER

FOCKBEK, DEN 3.7.1969

DIESER PLAN EINSCHLIESSLICH DES TEXTTEILES IST GEMÄSS § 10 B BAUG. AM 9.5.1968 VON DER GEMEINDEVERTRETUNG ALS SATZUNG BESCHLOSSEN WORDEN. DIE BEGRÜNDUNG WURDE GEBILLIGT.


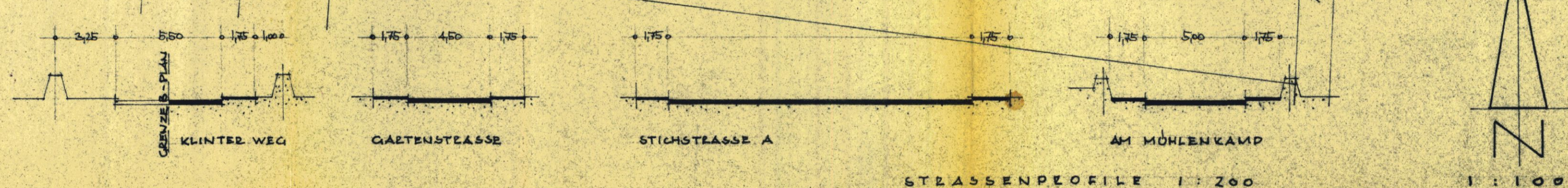
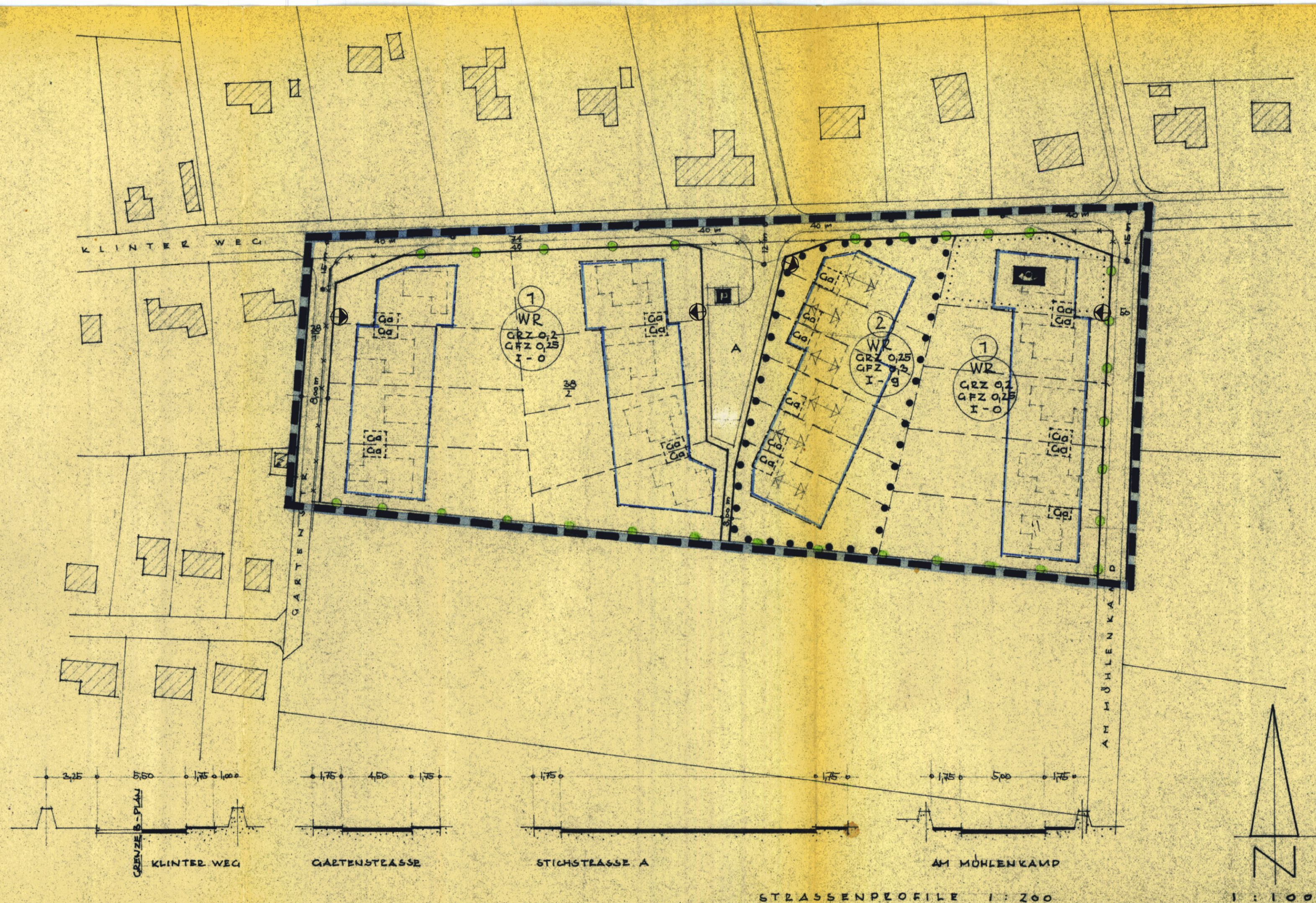
GEMEINDE FOCKBEK
DER BÜRGERMEISTER

FOCKBEK, DEN 9.5.1968

DIESER PLAN MIT TEXTTEIL SOWIE BEIGEFÜHRTE BEGRÜNDUNG IST AM 17.4.1969 MIT BEKANNTMACHUNG DER GENEHMIGUNG ÖFFENTLICH AUSGELEGT UND AN DIESEM TAGE IN KRAFT GETRETEN.

GEMEINDE FOCKBEK
DER BÜRGERMEISTER

FOCKBEK, DEN 3.7.1969



- ZEICHENERKLÄRUNG**
- I FESTSETZUNGEN**
- — — — — GRENZE DES RÄUMLICHEN GELTUNGSBEREICHS
 - • • • • ABGRENZUNG VON GEBIETEN UNTERSCHIEDLICHER FESTSETZUNGEN (TEILGEBIETE)
 - 1 WR GRZ 0,2 GFZ 0,25 I-0
TEILGEBIET 1
ART DER BAUL. NUTZUNG: KEINES WOHNGEBIET GEM. § 3 B AONVO.
MASS DER BAUL. NUTZUNG: GRUNDFLÄCHENZAHL 0,2 GESCHOSSFLÄCHENZAHL 0,25
BAUWEISE: 1 VOLLGESCHOSS, OFFENE BAUWEISE
 - 2 WR GRZ 0,25 GFZ 0,3 I-9
TEILGEBIET 2
ART DER BAUL. NUTZUNG: KEINES WOHNGEBIET GEM. § 3 B AONVO.
MASS DER BAUL. NUTZUNG: GRUNDFLÄCHENZAHL 0,25 GESCHOSSFLÄCHENZAHL 0,3
BAUWEISE: 1 VOLLGESCHOSS, GESCHLOSSENE BAUWEISE
 - — — — — BAUGRENZEN, DIE NICHT ÜBERSCHRITTEN WERDEN DÜRFEN
 - — — — — WÄRM- ODER SÄTTELDACH, FIESTRICHTUNG BELIEBIG } STELLUNG DER BAUL. ANLAGEN
 - — — — — SÄTTELDACH, FIESTRICHTUNG FESTGESETZT }
 - — — — — FLÄCHEN FÜR STELLPLATZE ODER GARAGEN St = STELLPLATZ, Ga = GARAGEN
 - — — — — ÖFFENTLICHE PARKPLATZ-FLÄCHEN
 - — — — — VERKEHRSFLÄCHEN
 - — — — — STRASSENABGRENZUNGSLINIEN
 - — — — — ZU ERHALTENDE GRENZWALL (KNICK)
 - — — — — FLÄCHEN FÜR DEN GEMEINBEDARF
 - — — — — GRUNDSTÜCKSZUFAHRT (AUSSCHLIESSLICH)
- II WICHTIGSTE MITTEILUNG**
- — — — — UMGRENZUNG DER FLÄCHE MIT WASSERRECHTLICHEN FESTSETZUNGEN
- III DARSTELLUNGEN OHNE NORMCHARAKTER**
- — — — — VORHANDENE GRUNDSTÜCKSGRENZEN
 - — — — — IN AUSICHT GENOMMENE GRUNDSTÜCKSGRENZEN
 - — — — — AUFZUBEHEBENDE GRUNDSTÜCKSGRENZEN
 - — — — — UNTERTEILUNG DER VERKEHRSFLÄCHEN IN FAHRAHNE, GEHWEG UND BANKET

Auf Grund des § 10 Bundesbaugesetz (BBAUG) vom 23.6.1960 (BGBl. I S.341) und der §§ 14 und 111 Abs. 1 Landesbauordnung (LBO) vom 9.2.1967 (G.VBl. Schl.-H. S.51) in Verbindung mit § 9 Abs. 2 BBAUG wird nach Beschlussfassung durch die Gemeindevertretung vom 9.5.1968 folgende Satzung über den Bebauungsplan Nr. 10 „Am Mühlenkamp“ bestehend aus Planzeichnung (Teil A) und Text (Teil B) erlassen:

SATZUNG ÜBER DEN BEBAUUNGSPLAN NR. 10 DER „AM MÜHLENKAMP“ GEMEINDE FOCKBEK TEIL A PLANZEICHNUNG